RED NATURA 2000 (ZEPA Y LIC) DE LA PROVINCIA DE BURGOS


Río Oca.

Alimoche.

Sierra de la Demanda.

Gentiana lutea.

Monte Santiago.


Melojar.

Humada - Peña Amaya.

Halcón peregrino.

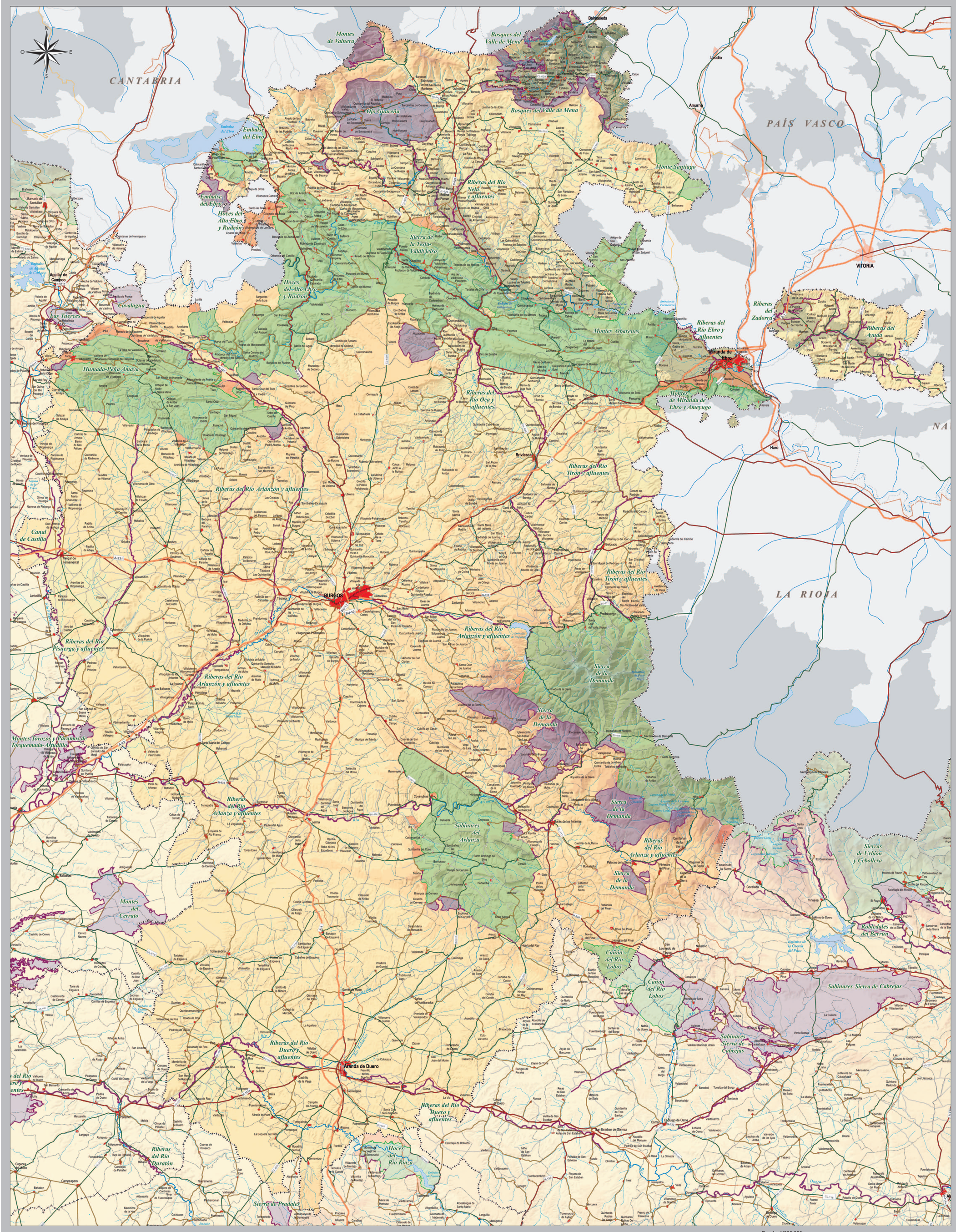

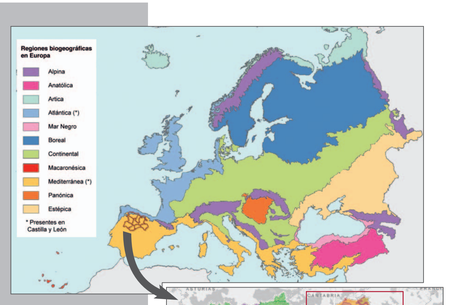

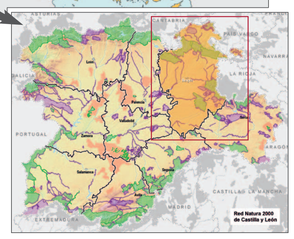

Dirección General del Medio Natural — C/ Rigoberto Cortejoso, 14. CP 47014 Valladolid. Tel: 983 41 99 88. www.jcyl.es || espacios.naturales@jcyl.es

Servicio Territorial de Medio Ambiente de Burgos — C/ Juan de Padilla, s/n. CP 09006 Burgos. Tel.: 947 281 503

Edita: JUNTA DE CASTILLA Y LEÓN. Consejería de Medio Ambiente. © 2006.
Cartografía y análisis de datos: Estudios y Proyectos Línea S.L. (info@linea-sl.com)
Maquetación: Nayade Estudio (www.nayade.es)
Fotografía: Carlos Sánchez/nayadefilms.com

RED NATURA 2000 DE CASTILLA Y LEÓN

red de Espacios Naturales de Castilla y León

Junta de Castilla y León

RED NATURA 2000

Zona de Especial Protección para las Aves (ZEPA)

Lugar de Importancia Comunitaria (LIC)

BURGOS

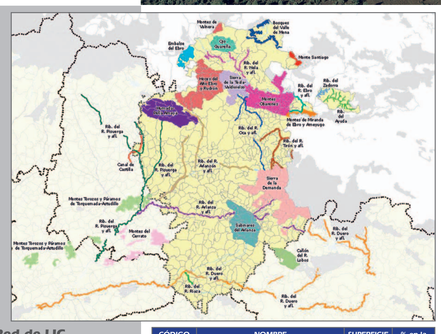

Red de LIC
(Lugares de Importancia Comunitaria, futuras ZEC -Zonas de Especial Conservación-) de la provincia de Burgos

Real Decreto 1997/1995, de 7 de diciembre, por el que se establecen medidas para contribuir a garantizar la biodiversidad mediante la conservación de los hábitats naturales y de la fauna y flora silvestres. (Traposición de la Directiva 92/43/CEE)

CÓDIGO	NOMBRE	SUPERFICIE (ha)	% en la provincia
ES4120049	BOSQUES DEL VALLE DE MENA	6480,96	100
ES4140080	CANAL DE CASTILLA	121,62	39
ES4170135	CAÑÓN DE RÍO LOBOS	12238,11	22
ES4120090	EMBALSE DEL EBRO	7306,25	100
ES4120089	HOCES DEL ALTO EBRO Y RUDRÓN	46320,02	100
ES4120093	HUMADA-PEÑA AMAYA	36872,57	100
ES4120028	MONTE SANTIAGO	2536,96	100
ES4120095	MONTES DE MIRANDA DE EBRO Y AMEYUGO	3633,03	100
ES4120088	MONTES DE VALNERA	2236,75	100
ES4140053	MONTES DEL CERRATO	12234,94	2
ES4120030	MONTES OBARENES	43060,84	100
ES4140129	MONTES TOROZOS Y PÁRAMO DE TORQUEMADA-ASTUDILLO	22982,12	2
ES4120025	OJO GUAREÑA	13141,84	100
ES4120052	RIBERAS DEL AYUDA	425,89	100
ES4120071	RIBERAS DEL RÍO ARLANZA Y AFLUENTES	998,26	81
ES4120072	RIBERAS DEL RÍO ARLANZÓN Y AFLUENTES	973,19	96
ES4170083	RIBERAS DEL RÍO DUERO Y AFLUENTES	5593,53	10
ES4120059	RIBERAS DEL RÍO EBRO Y AFLUENTES	159,77	100
ES4120066	RIBERAS DEL RÍO NELA Y AFLUENTES	697,52	100
ES4120073	RIBERAS DEL RÍO OCA Y AFLUENTES	494,53	100
ES4140082	RIBERAS DEL RÍO PISUERGA Y AFLUENTES	1745,88	24
ES4120068	RIBERAS DEL RÍO RIAZA	87,83	100
ES4120075	RIBERAS DEL RÍO TIRÓN Y AFLUENTES	405,62	100
ES4120051	RIBERAS DEL ZADORRA	170,5	100
ES4120091	SABINARES DEL ARLANZA	37639,04	100
ES4120092	SIERRA DE LA DEMANDA	70691,84	100
ES4120094	SIERRA DE LA TESLA-VALDIVIELSO	25420,11	100

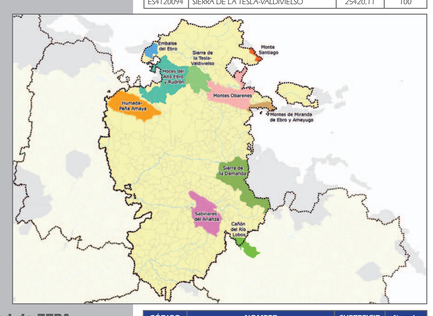

Red de ZEPA
(Zonas de Especial Protección para las Aves) de la provincia de Burgos

Directiva 79/409/CEE del Consejo, de 2 de abril de 1979, relativa a la conservación de las aves silvestres

CÓDIGO	NOMBRE	SUPERFICIE (ha)	% en la provincia
ES0000007	CAÑÓN DEL RÍO LOBOS	10201,95	27
ES0000191	EMBALSE DEL EBRO	5963,66	100
ES4120036	HOCES DEL ALTO EBRO Y RUDRÓN	51558,35	100
ES0000192	HUMADA-PEÑA AMAYA	39844,7	100
ES4120028	MONTE SANTIAGO	2536,96	100
ES0000187	MONTES DE MIRANDA DE EBRO Y AMEYUGO	6661,81	100
ES4120030	MONTES OBARENES	43060,84	100
ES4120031	SABINARES DEL ARLANZA	37404,06	100
ES4120012	SIERRA DE LA DEMANDA	50908,43	100
ES0000193	SIERRA DE LA TESLA-VALDIVIELSO	21230,99	100

Estadística general

	Nº	Superficie (ha)	% de superficie provincial
ZEPA	10	261.979	18,33
LIC	27	304.045	21,27
NATURA 2000		317.802	22,24

RED NATURA 2000

- ZEPA y LIC
- ZEPA
- LIC
- ZEPA y/o LIC de otras Comunidades (Fuente: MIMAM 10/2003)

Núcleos de población

BURGOS	Capital provincial
Miranda de Ebro	Núcleo mayor de 20.000 hab.
Briviesca	Núcleo de 20.000 a 5.000 hab.
Salas de los Infantes	Núcleo de 5.000 a 1.000 hab.
Huerta del Rey	Núcleo de 1.000 a 500 hab.
Soncillo	Núcleo menor de 500 hab.

Vías de comunicación
- Autopistas, Autovías
- Red de Interés del Estado
- Red Regional
- Red Diputación
- Otras Redes Locales
- Ferrocarril

Límites administrativos
- Límite provincial
- Límite municipal

Hidrografía
- Embalses y lagunas
- Ríos principales

Escala: 1/200.000

0 5 10 20 30 40 50 km

Proyección UTM. Datum ED 1950. Huso 30

Año de edición: 2006